

# MAUZÉ-THOUARSAIS

*Vous découvrirez au cours de ce circuit :*

- **L'église Saint Hilaire de Rigné ;**

*Pour remplacer la petite chapelle du IX<sup>e</sup> siècle dédiée à Saint Hilaire, une église fut bâtie à Rigné au XV<sup>e</sup> siècle, et par la suite, sommairement restaurée.*

- **la faïence de Rigné**

*Le nom de la rue principale de Rigné atteste de la présence d'une faïencerie qui exploitait un gisement d'argile kaolinique sur la petite hauteur boisée au Peu de Rigné. La fabrication fonctionna par intermittence du milieu du XVI<sup>e</sup> siècle à la Révolution et occupa une dizaine d'ouvriers. Les plus belles pièces sont conservées au musée Henri Barré de Thouars. En 2002, sous l'impulsion de la Communauté de Communes du Thouarsais, un chantier d'insertion fait revivre la faïencerie (exposition permanente au 1 rue de la Faïencerie ouverte au public les lundi et mercredi après midi).*

- **un paysage bocager ;**

- **le site de la carrière de la Gouraudière**  
**Visite possible.**

*Bonne randonnée...*

*... et n'oubliez pas que vous n'êtes pas seul à emprunter les sentiers que vous allez parcourir. Nous vous invitons donc à respecter la nature :*

- éviter de cueillir les fleurs et les plantes ;
- ne laissez aucun débris derrière vous ;
- respectez les lieux habités ;
- restez sur les sentiers ;
- maintenez les chiens en laisse.



- © Comité Départemental des Deux-Sèvres de la Randonnée Pédestre [rando79.free.fr](http://rando79.free.fr)
- Agence de Développement Touristique des Deux-Sèvres [www.tourisme-deux-sevres.com](http://www.tourisme-deux-sevres.com)  
Tel. 05 49 77 87 79

*Cette fiche est éditée par le Conseil Général des Deux-Sèvres en conformité avec les dispositions de la charte qualité "Randonnée en Deux-Sèvres".*

*Tel. 05 49 06 77 65*

# MAUZÉ-THOUARSAIS



## Entre Châtaigne et cocarde

*A chaque saison son charme !  
De mars à avril, ces mois vous offriront la floraison de la superbe "fritillaire pintade" appelée couramment cocarde. L'automne est la saison idéale pour traverser le bois de la châtaigne aux délicieux fruits.*

**Accès** : 6 km sud-ouest de Thouars

**Départ** : place de l'église de Rigné


**Distance** : 10 km

**Durée** : 2 h 30

**Balisateur** : jaune

**Rando** pédestre  
en Deux-Sèvres

Rigné s'est développé à partir du domaine de Renius, riche propriétaire terrien de l'époque gallo romaine. Le village est nommé villa Regniaco cum capella in honore Sancti Hilarii (avec chapelle en l'honneur de Saint Hilaire) dans un document du IX<sup>e</sup> siècle.

 Quitter le parking de la place de l'église en direction du centre du bourg par la rue des Casses. Filer par la rue de la Chaulerie jusqu'à la sortie du hameau. A la bifurcation prendre à gauche, l'itinéraire mène aux **Vignaux** par la route goudronnée.


250 mètres après ce lieu dit, la randonnée oblique à droite et traverse la voie ferrée. Le chemin est empierré et bordé de chênes. Prairies et champs sont cloisonnés par haies et bosquets. Le **bocage bressuirais** pousse ici son dernier avantage à l'est.

Conserver la droite au lieu dit **Lorelle**. Le paysage borné naturellement s'efface au profit de la plaine. En vue de **Fontenay**, au carrefour de quatre chemins, se diriger à gauche, et rejoindre le centre du bourg. A la **croix de carrefour**, l'itinéraire part à gauche. Entre la dernière maison du bourg et une mare, tourner à droite.

 **Noter au passage le linteau de la porte.**


Au chemin transversal qui conduit à **la Loge**, le circuit part à droite. A 150 mètres, virer de nouveau à droite pour rallier le bourg de Fontenay. Maintenir le cap plein est et bien suivre le balisage pour traverser le hameau.

 **Apparaissent au nord, telles des araignées géantes les convoyeurs de la société Roy, exploitante de la carrière de la Gouraudière. Les terriils forment à l'horizon une ligne de relief. La diorite de couleur rose est extraite de ce site et est utilisée à la construction de routes, d'autoroutes, de voies ferrées, aménagement d'aires sportives...**


 Emprunter prudemment la D157 sur 50 mètres et prendre à droite un chemin herbeux qui conduit au niveau de l'aire de dépôt des carrières. Quelques arpents de vigne subsistent, témoins d'une production viticole.

Le parcours s'oriente à droite.

 S'engager durant 180 mètres sur la route goudronnée, à l'entrée du virage, un chemin de terre court à gauche vers la ligne de chemin de fer et la traverse. Le circuit s'enfoncé alors dans **les bois des Cligaults**.

 Au niveau d'une clairière, virer à droite. A l'embranchement suivant, la randonnée file et musarde le long du ruisseau. Elle rejoint le bas du bourg de **Ruault**.

Monter la rue des Matines. Au croisement s'engager à gauche.

 **Dissimulé derrière un châtelet d'entrée flanqué de deux grosses tours, le logis de Laudairie (privé). Cette demeure fut reconstruite au XV<sup>e</sup> siècle sur les ruines d'une forteresse primitive, jadis pourvue de**

**souterrains. Vers 1520, le domaine s'étendait sur un demi millier d'hectares.**

A la dernière maison de la rue de la Laudairie, tourner à droite. Le chemin traverse la plaine **les Bollèves**. Parcourir quelques mètres à droite sur la route goudronnée et s'engager à gauche, traverser le bois **les Casses** pour rejoindre la D172.

 La traverser avec prudence.

Une imposante **statue de la Vierge** est dressée au carrefour.

Chemin herbeux et venelle rejoignent la place de l'église.



### Code du Balisage

